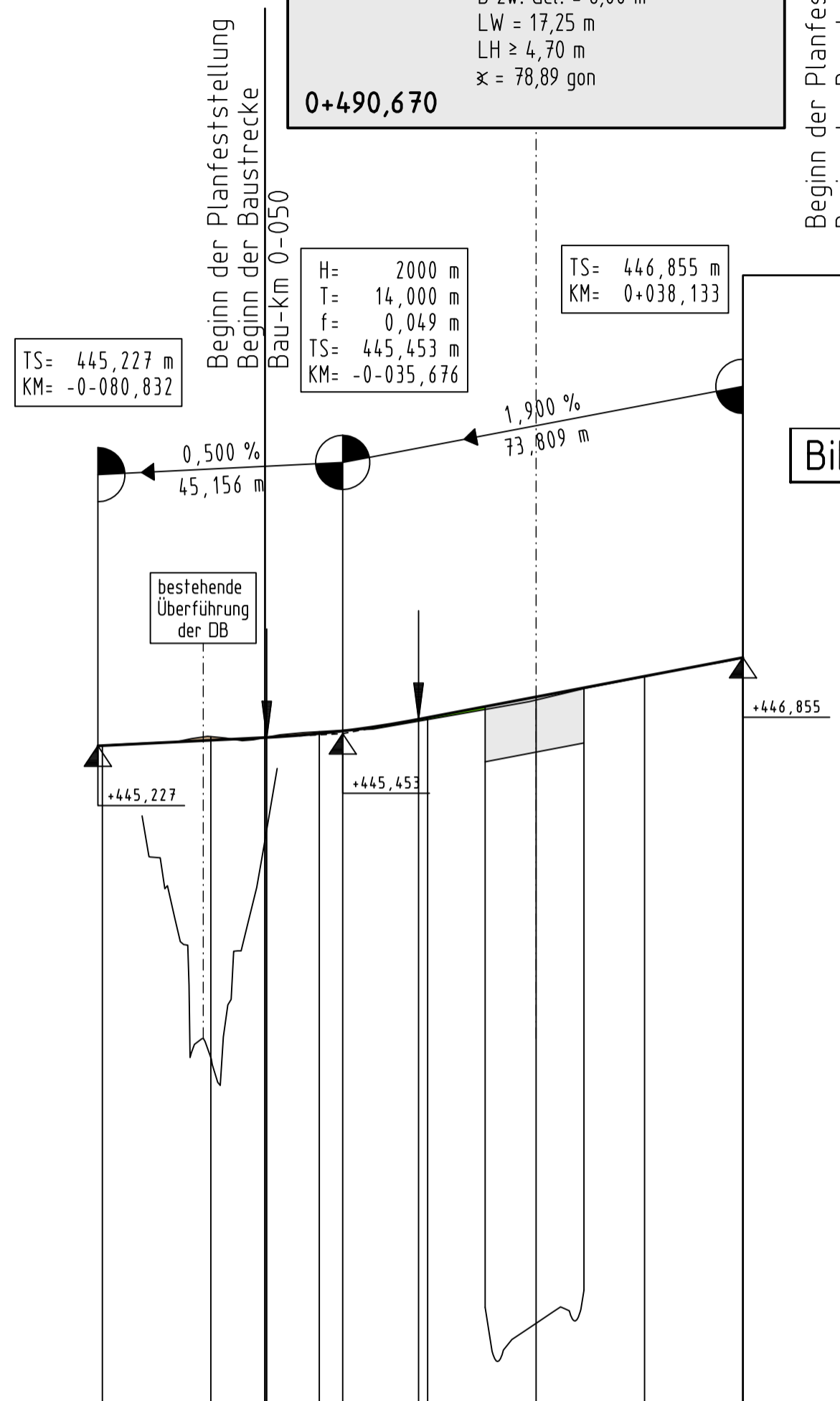


BW 03 Brücke im Zuge der GVS zwischen Biburg und Haiden über die B20 neu
 B zw. Gel. = 6,00 m
 LW = 17,25 m
 LH ≥ 4,70 m
 α = 78,89 gon

0+490,670



TS= 445,227 m
 KM= -0-080,832

H= 2000 m
 T= 14,000 m
 f= 0,049 m
 TS= 445,453 m
 KM= -0-035,676

TS= 446,855 m
 KM= 0+038,133

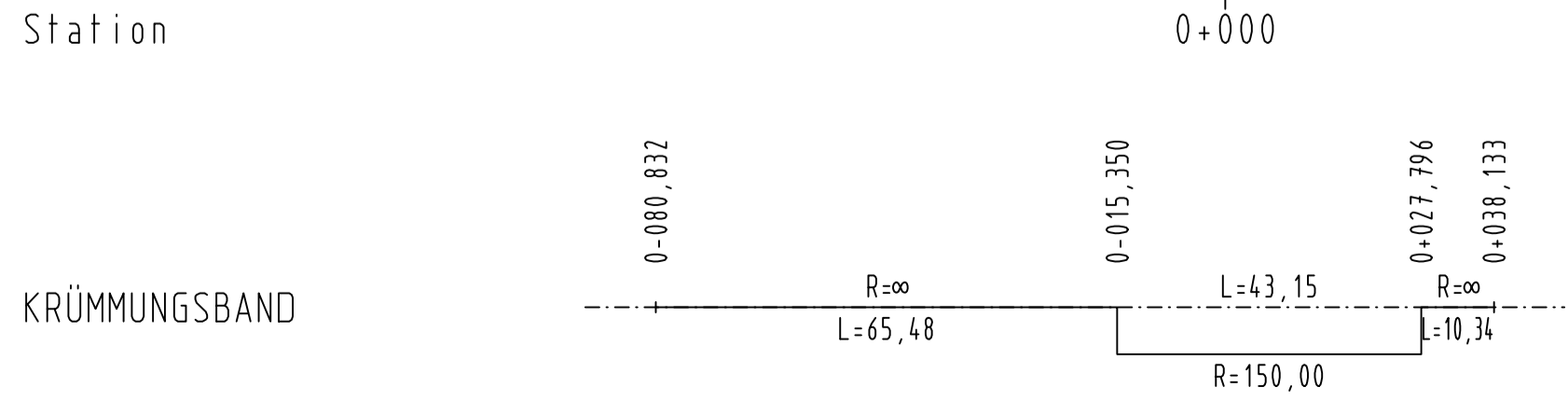
+445,227

+445,453

+446,855

M = 1:1000/100
 NN 433,00

Gradiente	-80,000 445,231	-60,000 445,331	-49,676 445,383	-40,000 445,455	-35,676 445,502	-21,676 445,719	-20,000 445,751	0,000 446,131	20,000 446,511	38,133 446,855
Gelände/Bestand	-80,000 445,234	-60,000 445,398	-40,000 445,490	-20,000 445,713	0,000 446,074	20,000 446,503				



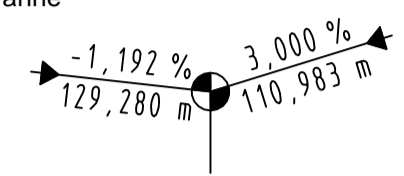
Beginn der Planfeststellung
 Beginn der Baustrecke
 Bau-km 0+050

Biburg

Zeichenerklärung:

Gradientenhochpunkt
 Gradiententiefpunkt
 Ausrundungsbeginn Kuppe / Ausrundungsbeginn Wanne
 Damm
 Einschnitt

H= 9900 m
 T= 164,597 m
 f= -1,368 m
 TS= 695,823 m
 KM= 0+169,636



Neigungsbrechpunkt mit Angabe von: Ausrundungshalbmesser, Tangentenlänge, Stichhöhe, Höhe Tangentenschnittpunkt, Bau-km
 Längsneigung und Abstand zum nächsten Neigungsbrechpunkt

Hyna + Weiß Bauingenieure
 Partnerschaftsgesellschaft
 86316 Friedberg | Tel 0821-26897-0 | Internet www.hyna-weiss.de

BV: 097.02.01	Datum	Name
bearbeitet: 06/2016	06/2016	Ender
gezeichnet: 06/2016	06/2016	Winter
geprüft: 06/2016	06/2016	Hyna

Datei: 0970101_Bahnparallele/U060202_HP_Ueberfuehrung_GVS.PLT

Freistaat Bayern Staatliches Bauamt Traunstein

Rosenheimer Straße 7
 83278 Traunstein
 TEL.0861/57-245, FAX.0861/15661, E-MAIL:poststelle@stbats.bayern.de

bearbeitet: 06/2016	06/2016	Dömland
gezeichnet: 06/2016	06/2016	Hyna + Weiß
geprüft: 06/2016	06/2016	Wallner

PSP Nr.:
 PSP Bez.:
 Dateiname: pdf-Name

Nr.	Art der Änderung	Datum	Zeichen

FESTSTELLUNGSENTWURF

Straßenbauverwaltung Freistaat Bayern
Staatliches Bauamt Traunstein
 Straße / Abschn.-Nr. / Station: B20_480_1,760 bis B20_420_7,068
 PROJIS-Nr.: 0900140010

Unterlage / Blatt-Nr.: 6.2/2 V
Höhenplan
 Überführung GVS
 Maßstab: 1 : 1 000/100

**B 20 Freilassing - Burghausen
 Ortsumgehung Laufen
 Bahnparallele Variante 2a
 Bau-km 0+000 bis 3+988**

aufgestellt:
 Staatliches Bauamt Traunstein

König, Ltd. Baudirektor
 Traunstein, den 19.06.2017